



PREFEITURA MUNICIPAL DE ÁGUAS DE LINDÓIA

PLANILHA ORÇAMENTÁRIA



Obra: Execução de Sinalização de Orientação de Trânsito Turístico - Fase 1

Local: Rota Cavalinho Branco - Águas de Lindóia/SP

SINAPI: 01/08/2017

PLACA	CÓDIGO	QTD.	IMAGEM	SIMPLES	SUP. DUPLO	BRAÇO PROJ.	SPU	OBS.	L	H	AREA	2 1/2" S	2 1/2" D	3"	4"	3" SPU
1	RCB-I-01	2		1					2,34	0,44	1,03	2,94				
2	RCB-I-02	1	 			1			2,57	1,32	3,40			6,62	4,36	
3	RCB-I-03	1			1				2,65	0,5	1,33		6,80			
4	RCB-I-04	1			1				2,7	0,5	1,35		6,80			
5	RCB-I-05	1	 				1		2,6	1,3	3,38					6,62
6	RCB-I-06	1	 			1			2,2	0,85	1,87			6,62	4,13	
7	RCB-I-07	1	 			1			2,58	1,58	4,08			6,62	4,49	
8	RCB-I-08	1	 			1			2,22	0,85	1,89			6,62	4,13	
9	RCB-O-01	3	 		2	1			2,48	1,17	2,91		18,96	6,62	4,29	
10	RCB-O-02	2	 		1	1			2,47	1,17	2,89		9,48	6,62	4,29	
11	RCB-O-03	1	 			1			2,66	1,17	3,12			6,62	4,29	
12	RCB-O-04	1	 		1				2,74	1,58	4,33		11,12			
13	RCB-O-05	1	 		1				2,44	1,14	2,79		9,36			
14	RCB-O-06	1				1			1,75	0,7	1,23			6,62	4,05	
15	RCB-O-07	1	 		1				2,68	1,17	3,14		9,48			
16	RCB-T-01	7			7				2,21	0,44	0,98		45,92			
17	RCB-T-02	1		1					2,5	0,5	1,25	3,00				
18	RCB-T-03	2			1				2,76	0,51	1,41		6,84			
19	RCB-T-04	2			1				1,95	0,51	1,00		6,84			
20	RCB-T-05	1	 			1			3,11	1,43	4,45			6,62	4,42	
21	RCB-T-06	1	 	1					2,75	0,75	2,07	3,25				
22	RCB-T-07	2	 		2				3,12	1,36	4,25		20,48			
23	RCB-T-08	1			1				2	0,51	1,02		6,84			
24	RCB-T-09	3			3				2	0,51	1,02		20,52			
25	RCB-T-10	3			2				2,5	0,51	1,28		13,68			
26	RCB-T-11	3			3				3,06	0,51	1,57		20,52			



PREFEITURA MUNICIPAL DE ÁGUAS DE LINDÓIA



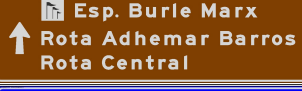
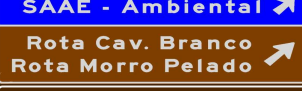



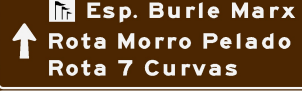











PLANILHA ORÇAMENTÁRIA



Obra: Execução de Sinalização de Orientação de Trânsito Turístico - Fase 1

Local: Rota Cavalinho Branco - Aguas de Lindoia/SP

SINAPI: 01/08/2017

PLACA	CÓDIGO	QTD.	IMAGEM	SIMPLES	SUP. DUPLO	BRAÇO PROJ.	SPU	OBS.	L	H	AREA	2 1/2" S	2 1/2" D	3"	4"	3" SPU
27	RCB-T-12	3		2					1,39	0,51	0,71	6,02				
28	RCB-T-13	3			2	1			2,68	1,04	2,79		17,92	6,62	4,22	
29	RCB-T-14	1				1			3,11	1,04	3,24			6,62	4,22	
30	RCB-T-15	2			2				2,68	1,14	3,06		18,72			
31	RCB-T-16	1			1				3,39	1,04	3,53		8,96			
32	RCB-T-17	2					1		2,2	0,45	0,99					6,62
33	RCB-T-18	1				1			2,73	1,48	4,05			6,62	4,44	
34	RCB-T-19	1			1				2,73	1,04	2,84		8,96			
35	RCB-T-20	1					1		2,7	0,45	1,22					6,62
36	RCB-T-21	1			1				1,65	0,45	0,75		6,60			
37	RCB-T-22	1			1				2,3	0,44	1,02		6,56			
38	RCB-T-23	2			1	1			3,04	1,04	3,17		8,96	6,62	4,22	
39	RCB-T-24	1			1				3,04	1,04	3,17		8,96			
40	RCB-T-25	1			1				3,03	1,04	3,16		8,96			
41	RCB-T-26	1			1				3,11	0,96	2,99		8,64			
42	RCB-T-27	1			1				3,16	1,36	4,30		10,24			
43	RCB-T-28	1			1				3,1	1,35	4,19		10,20			
44	RCB-T-29	1				1			3,03	1,04	3,16			6,62	4,22	
45	RCB-T-30	1					1		3,11	1,36	4,23			6,62	4,38	



PREFEITURA MUNICIPAL DE ÁGUAS DE LINDÓIA






PLANILHA ORÇAMENTÁRIA

Obra: Execução de Sinalização de Orientação de Trânsito Turístico - Fase 1

Local: Rota Cavalinho Branco - Águas de Lindóia/SP

SINAPI: 01/08/2017

PLACA	CÓDIGO	QTD.	IMAGEM	SIMPLES	SUP. DUPLO	BRAÇO PROJ.	SPU	OBS.	L	H	AREA	2 1/2" S	2 1/2" D	3"	4"	3" SPU
46	RCB-T-31	2			2				2,7	0,7	1,89		15,20			
47	RCB-T-32	1			1				2	0,5	1,00		6,80			
48	RCB-T-33	1			1				3,05	0,5	1,53		6,80			
TOTAL		75		5	46	15	3		124,97	42,95	116,03	15,21	366,12	99,3	64,15	19,86

97

15

Resumo:	Placa	116,03 m ²
	TUBO 2 1/1"	381,33 m
	TUBO 3"	119,16 m
	TUBO 4"	64,15 m