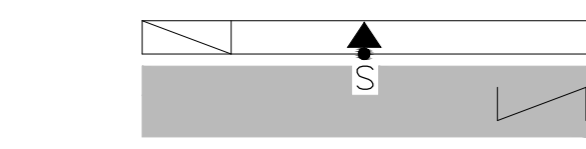


Quantitativos:

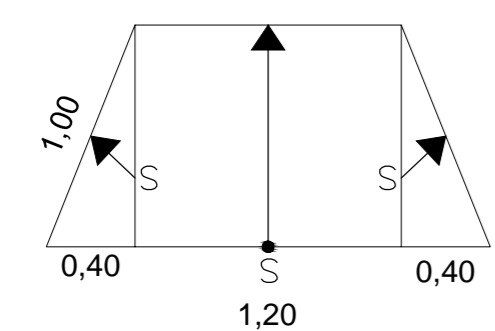
Azaléas à Executar
239 Unidades

Área de Intervenção Espaço
Arvore: 4 m² /Cd Unid.
Quantidade: 27 unid.

Instalações de Bueiros:
08 Unidades

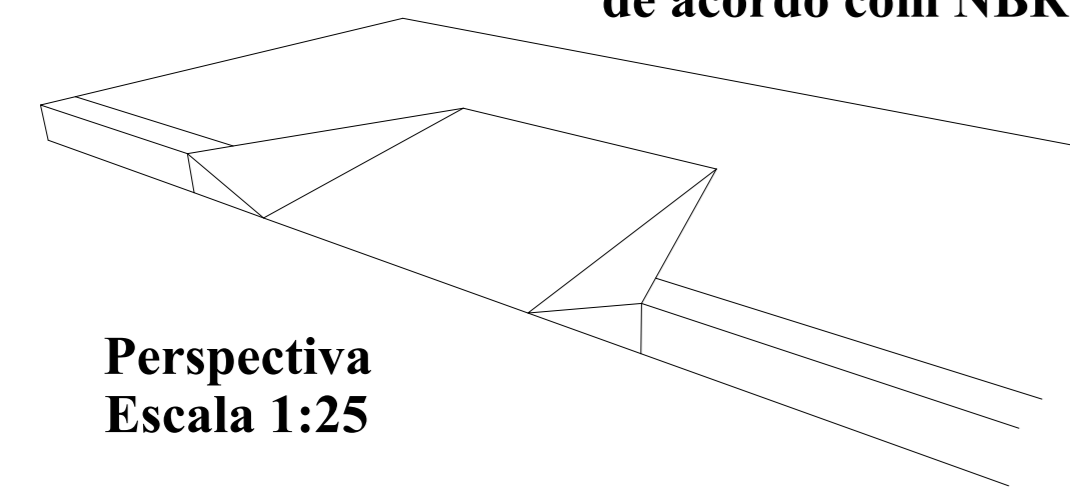


Perfil
Rampa de Acessibilidade em Ladrilho Hidráulico
Escala 1:25

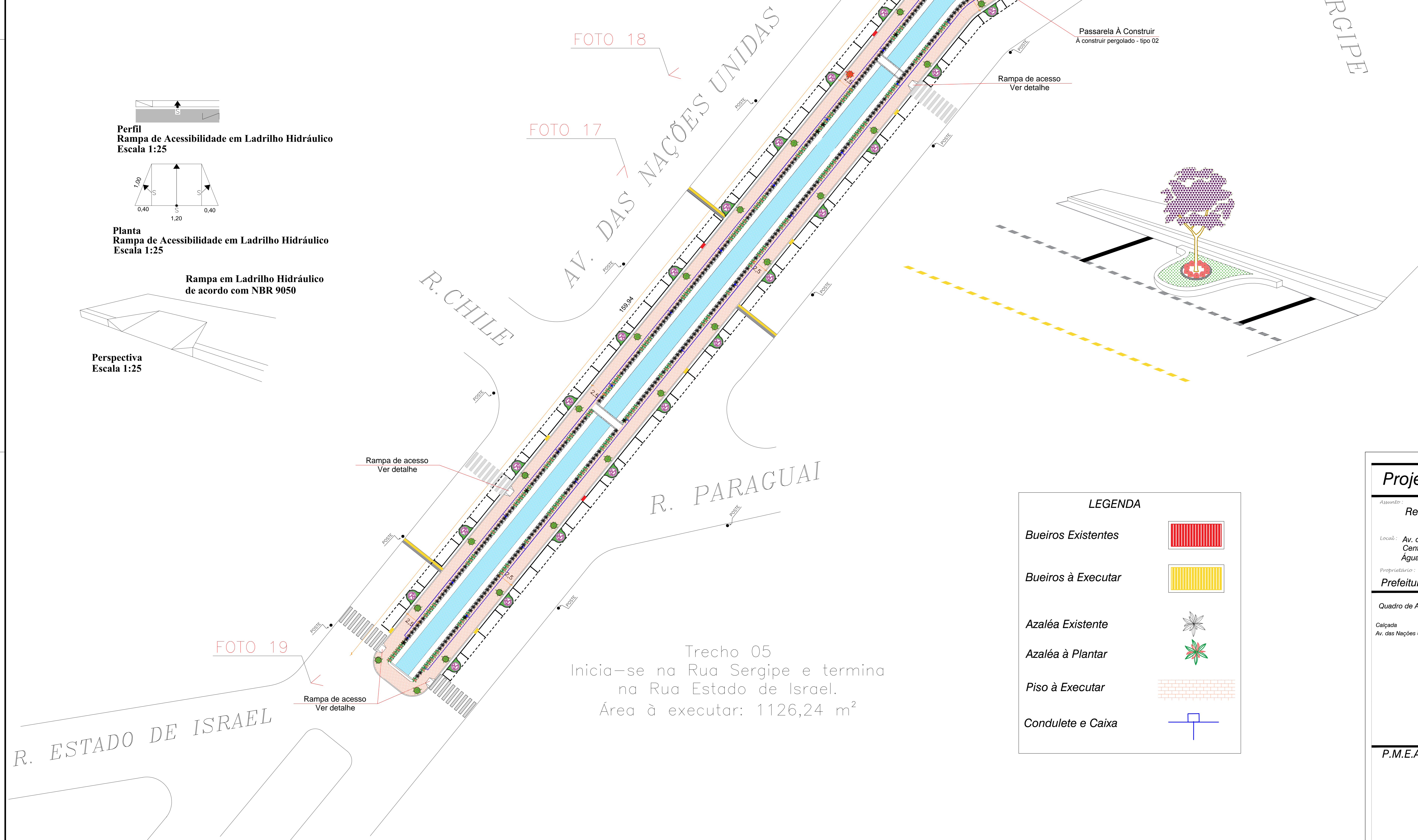


Planta
Rampa de Acessibilidade em Ladrilho Hidráulico
Escala 1:25

Rampa em Ladrilho Hidráulico
de acordo com NBR 9050



Perspectiva
Escala 1:25



Trecho 05
Inicia-se na Rua Sergipe e termina
na Rua Estado de Israel.
Área à executar: 1126,24 m²

LEGENDA	
Bueiros Existentes	
Bueiros à Executar	
Azaléa Existente	
Azaléa à Plantar	
Piso à Executar	
Condulete e Caixa	

Projeto Arquitetônico		Folha 04/10
Assunto: Restruuração de Áreas Turísticas		
Local: Av. das Nações Unidas Centro Águas de Lindóia - S.P.		
Proprietário: Prefeitura Municipal de Águas de Lindóia		
Quadro de Áreas:	<small>Declaramos que a aprovação deste projeto não implica no reconhecimento por parte da Prefeitura Municipal, do direito de propriedade do terreno.</small>	
Calçada Av. das Nações Unidas..... 6.290,56 m ²	Prefeitura Municipal de Águas de Lindóia Proprietário	
	Eng. Civil: José Roberto Mazutti Kosmel CREA: 0901490022 Responsável Técnico pelo Projeto	
	ART.: 92221220151078647	
P.M.E.A.L.		