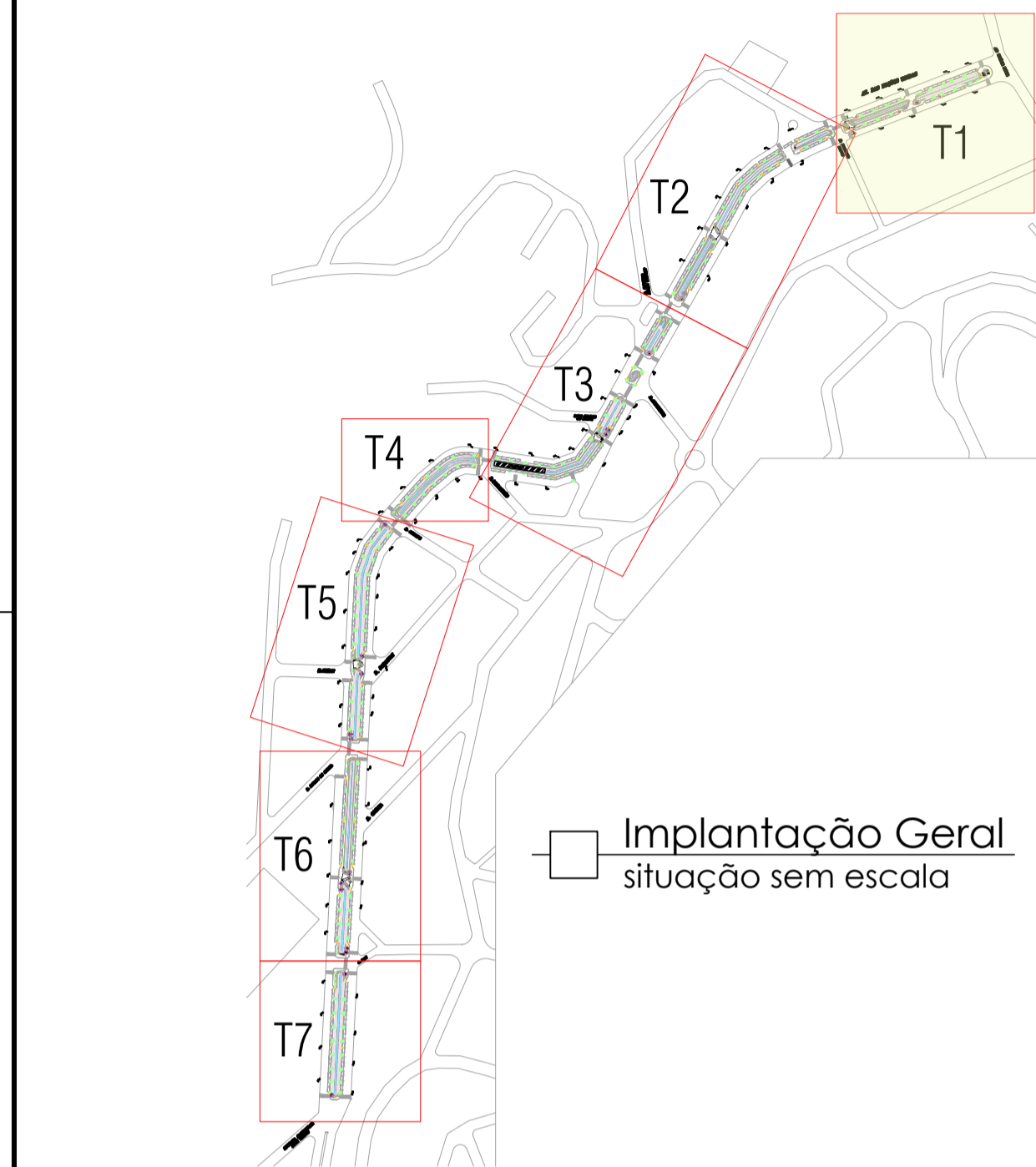
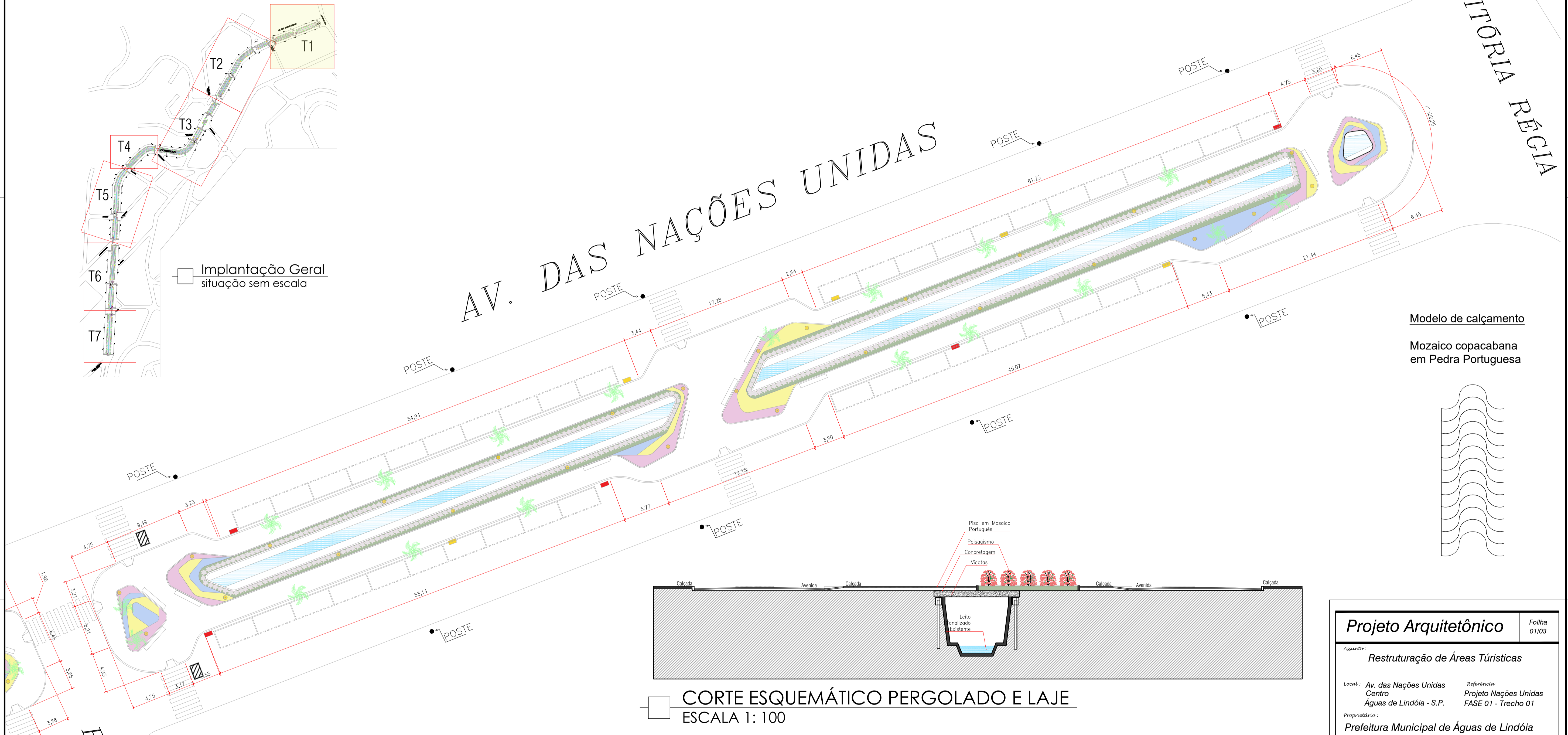


FASE 01 – Serão feitos  
03 Trechos (T1–T2–T3)

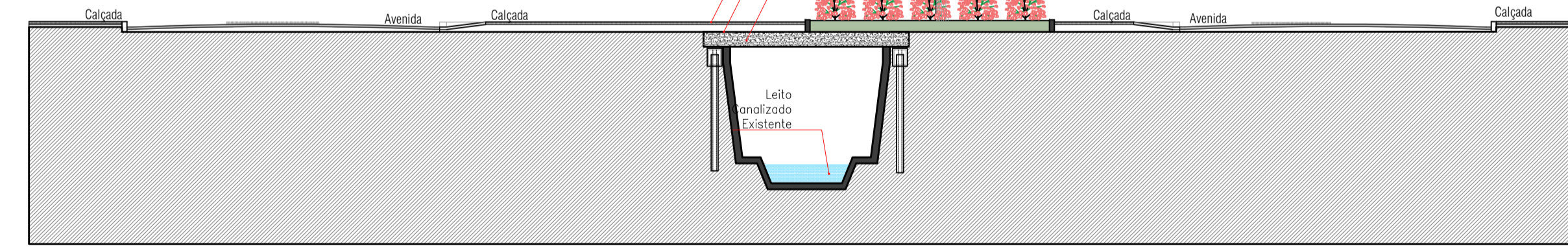
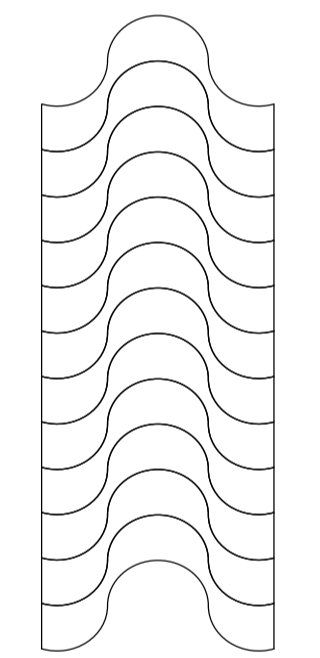
IMPLANTAÇÃO GERAL  
SETORIZAÇÃO DO PROJETO



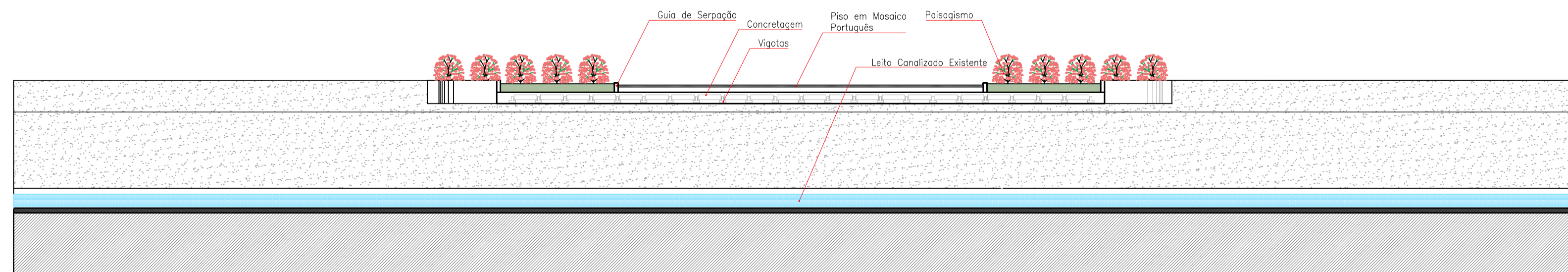
T-1 (TRECHO 01)  
Inicia-se na Av. Vitória Régia e termina após a Rua Espírito Santo.  
Área de Projeto: 1537,44 m<sup>2</sup>



Modelo de calçamento  
Mozaico copacabana  
em Pedra Portuguesa



COORTE ESQUEMÁTICO PERGOLADO E LAJE  
ESCALA 1: 100



COORTE ESQUEMÁTICO DAS LAJES  
ESCALA 1: 100

LEGENDA FLORES

- Clorofito
- Moreia
- Lírio Amarelo

PLANTA TÉRREA  
ESCALA 1: 250



<b>Projeto Arquitetônico</b>		Folha 01/03
Assunto: <b>Restrução de Áreas Turísticas</b>		
Local: Av. das Nações Unidas Centro Águas de Lindóia - S.P.	Referência: Projeto Nações Unidas FASE 01 - Trecho 01	
Proprietário: <b>Prefeitura Municipal de Águas de Lindóia</b>		
Quadro de Áreas: Calçada Av. das Nações Unidas..... 6.290,56 m <sup>2</sup>		
Prefeitura Municipal de Águas de Lindóia Proprietário  Samuel Mantovani - Arquiteto Urbanista CAU: A131891-1 Autor do Projeto  Victor Amadeu do Carvalho CREA: 5028859/1 Responsável Técnico pelo Projeto ART: 2802730191036036		
P.M.E.A.L.		