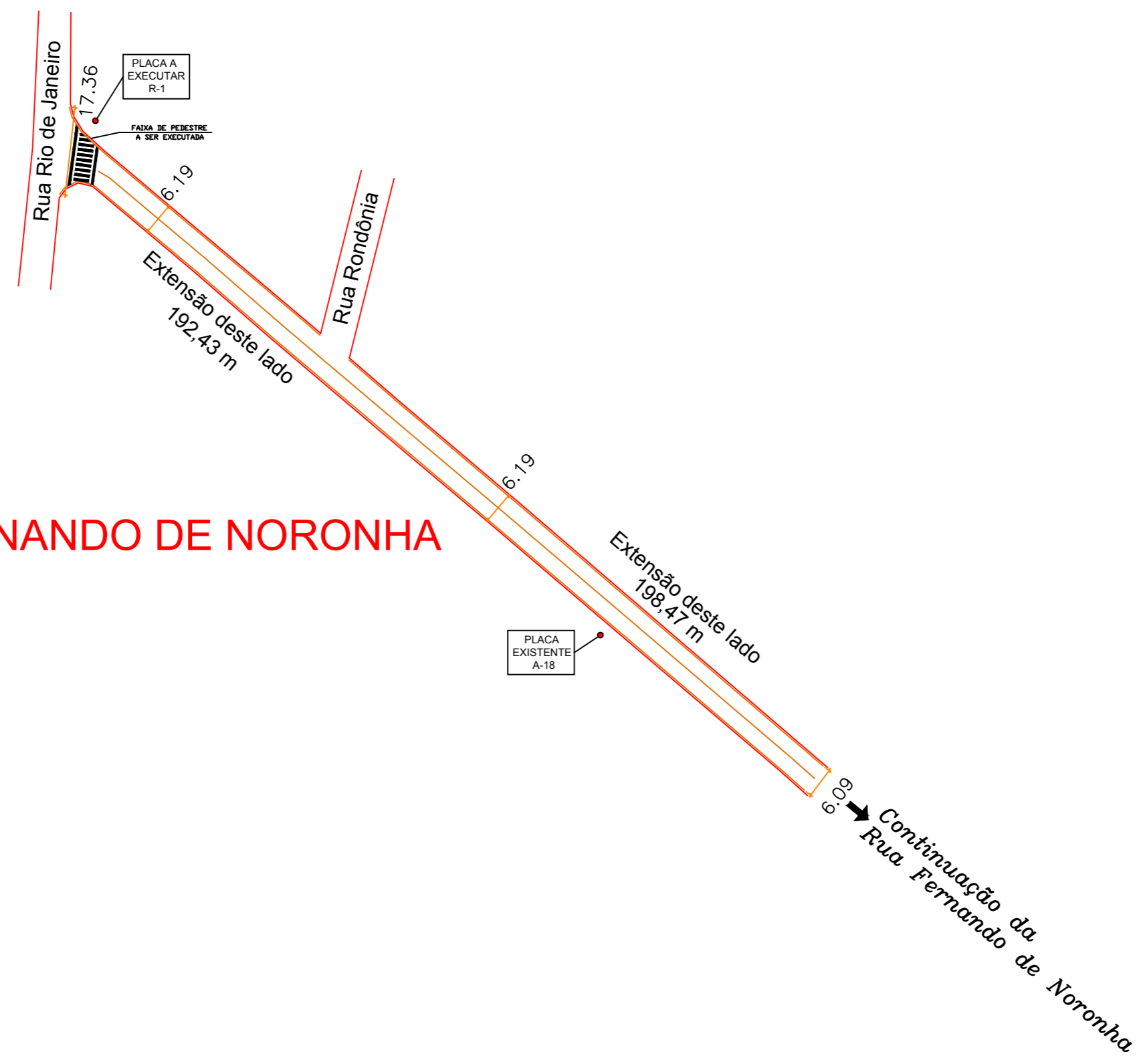
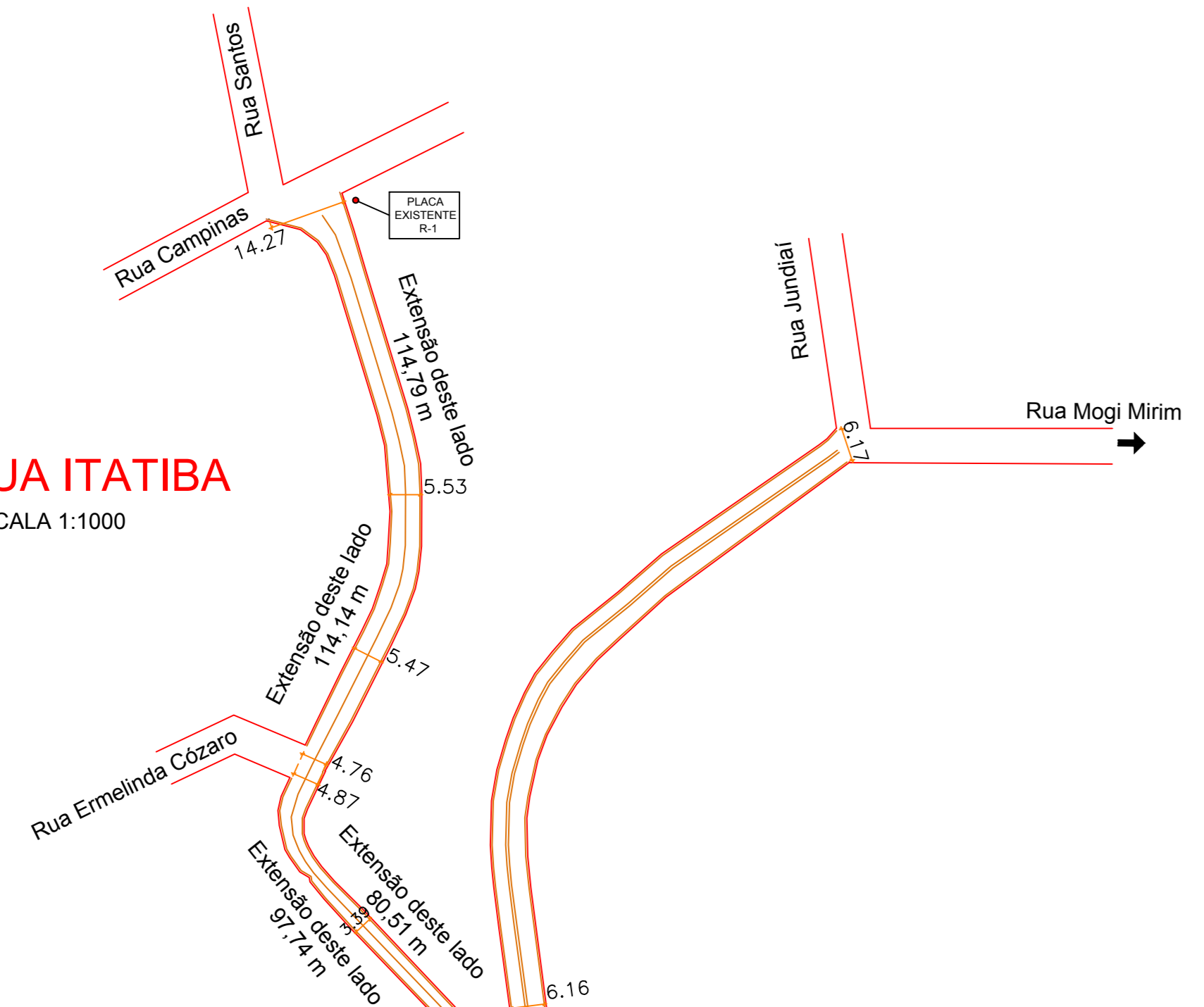


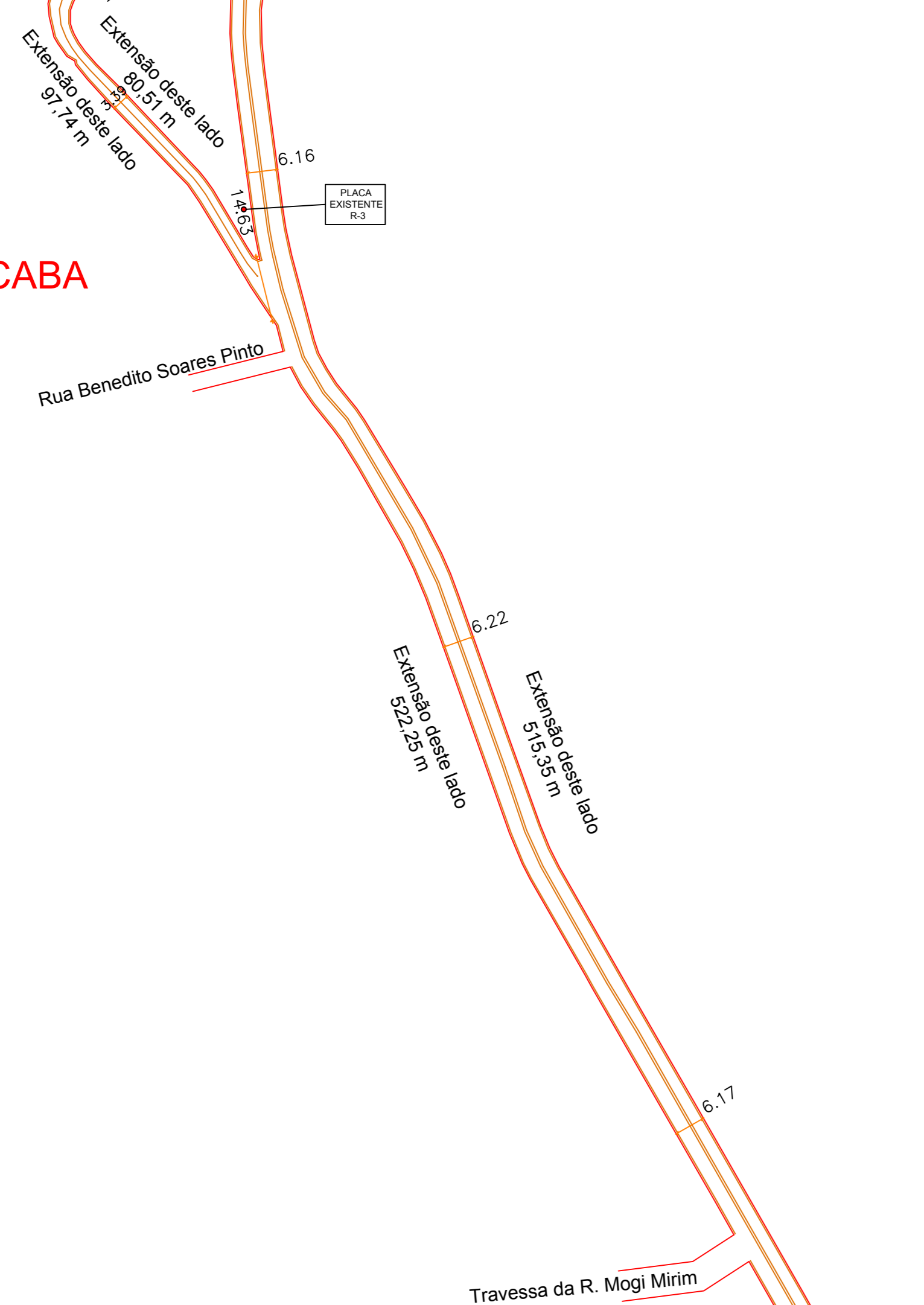
**RUA FERNANDO DE NORONHA**  
ESCALA 1:1000



**RUA ITATIBA**  
ESCALA 1:1000



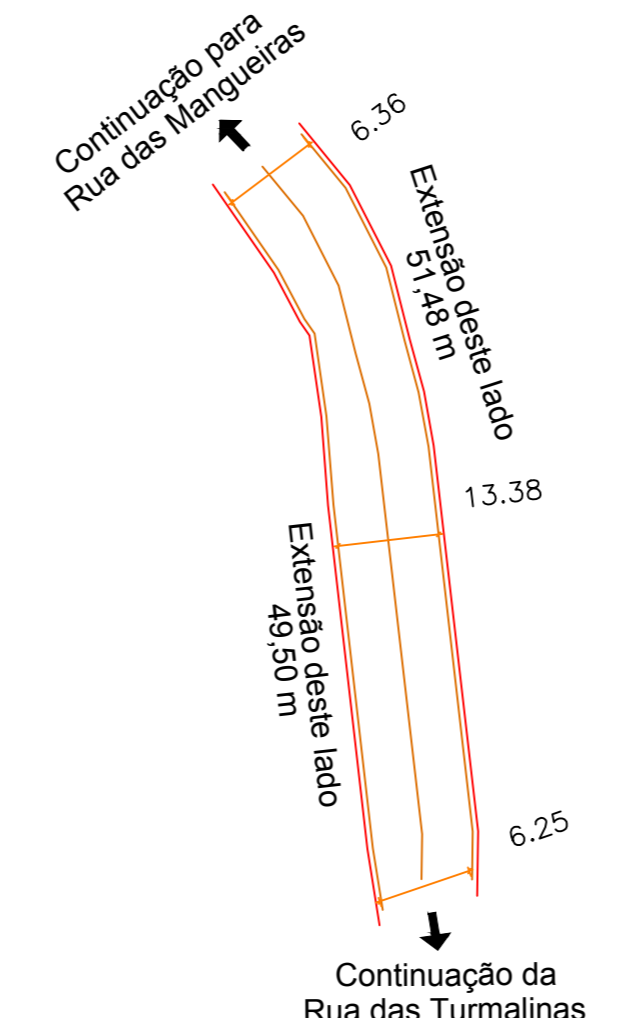
**RUA SOROCABA**  
ESCALA 1:1000



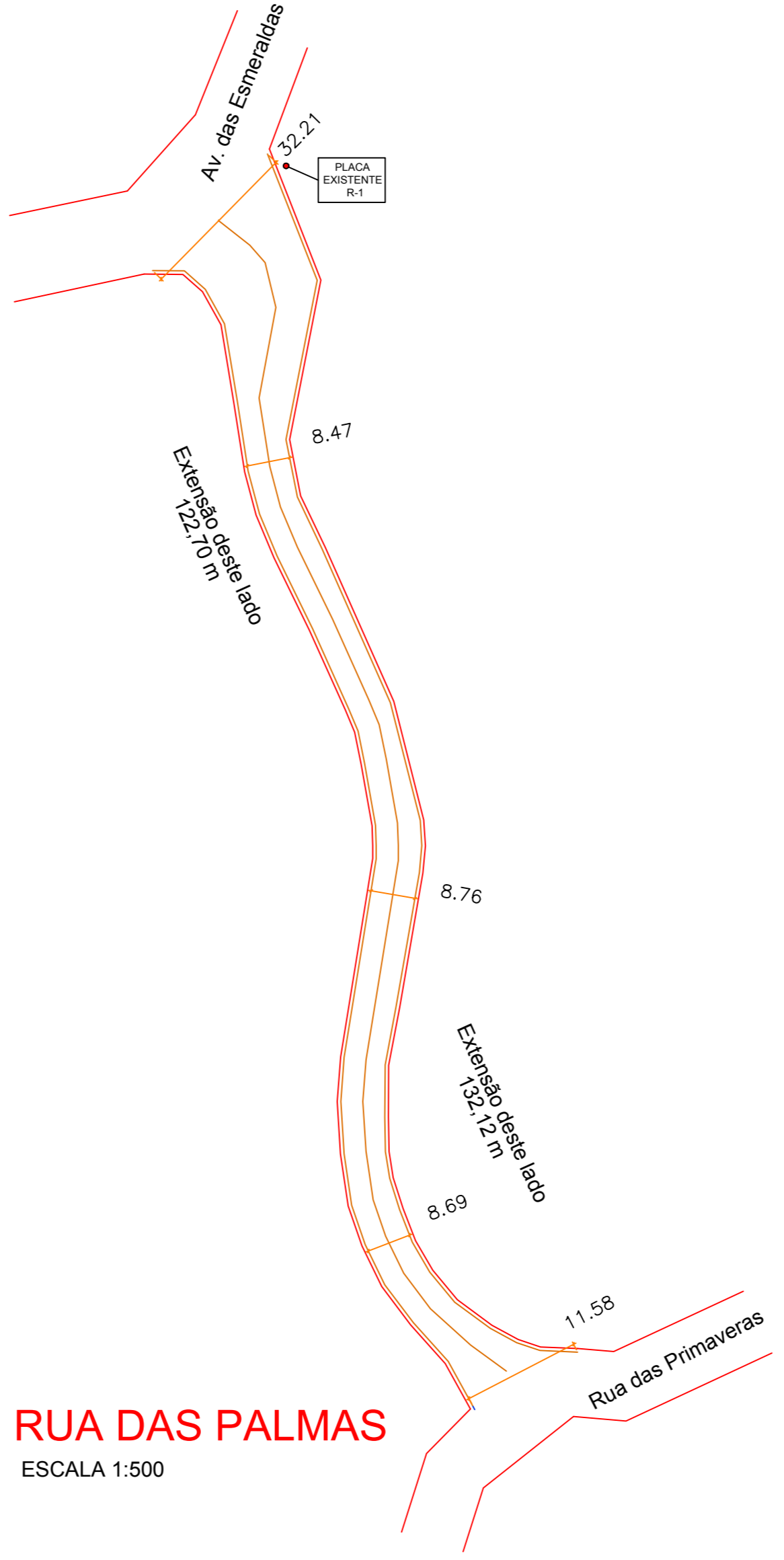
**RUA MOGI MIRIM**  
ESCALA 1:1000

Rua Mogi Mirim trecho em bloco de concreto sextavado

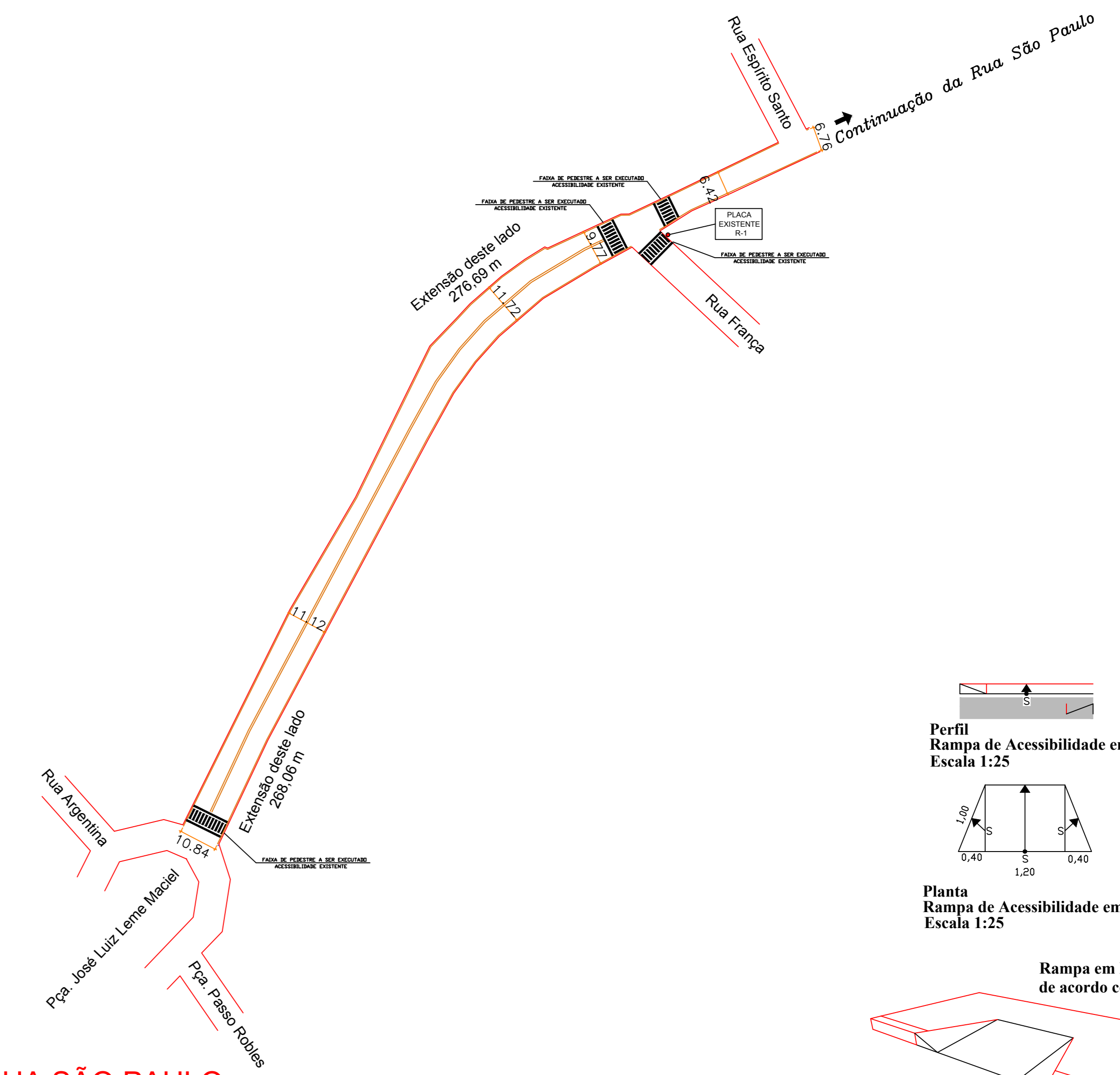
**RUA DAS TURMALINAS**  
ESCALA 1:500



**RUA DAS PALMAS**  
ESCALA 1:500

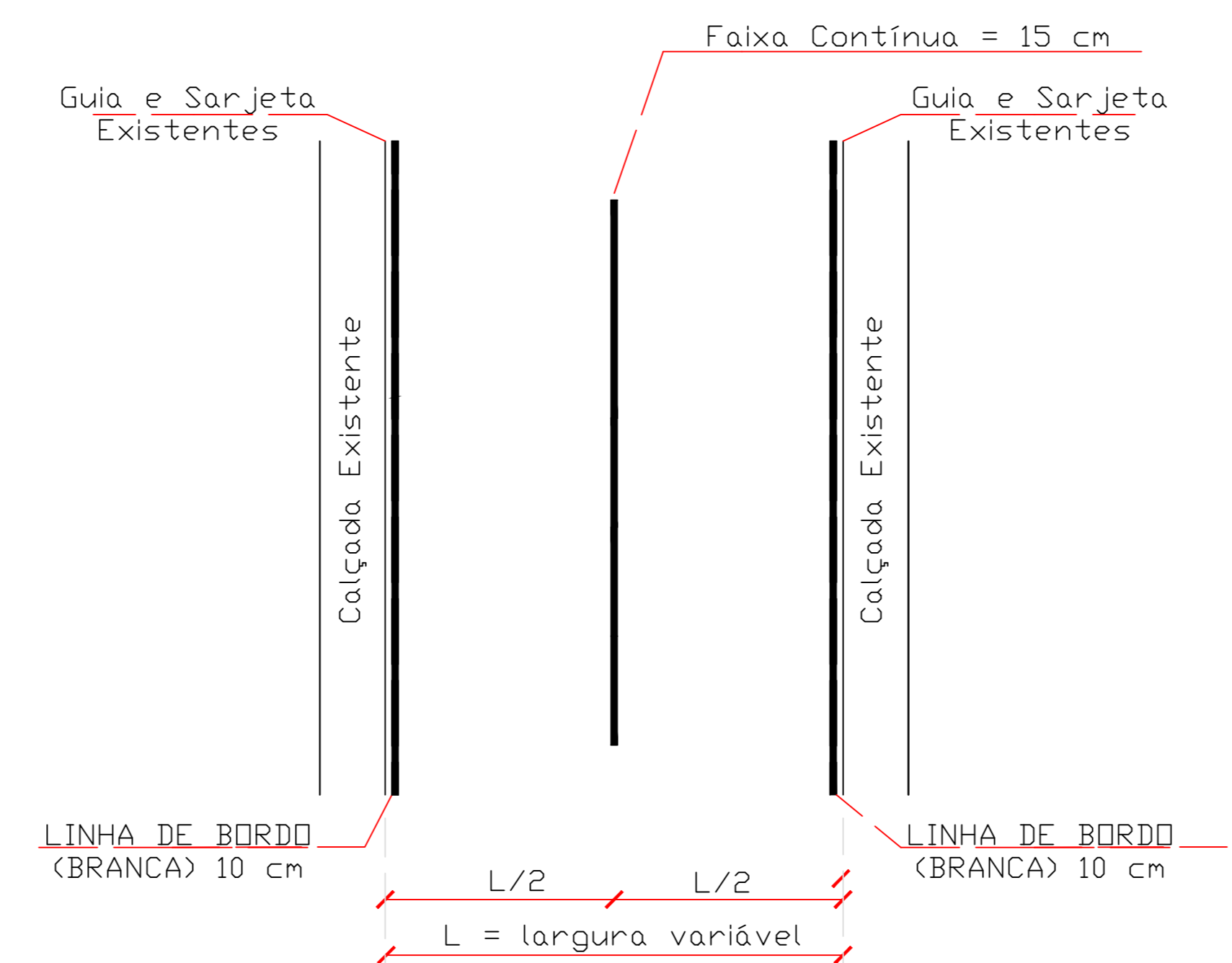


**RUA SÃO PAULO**  
ESCALA 1:1000

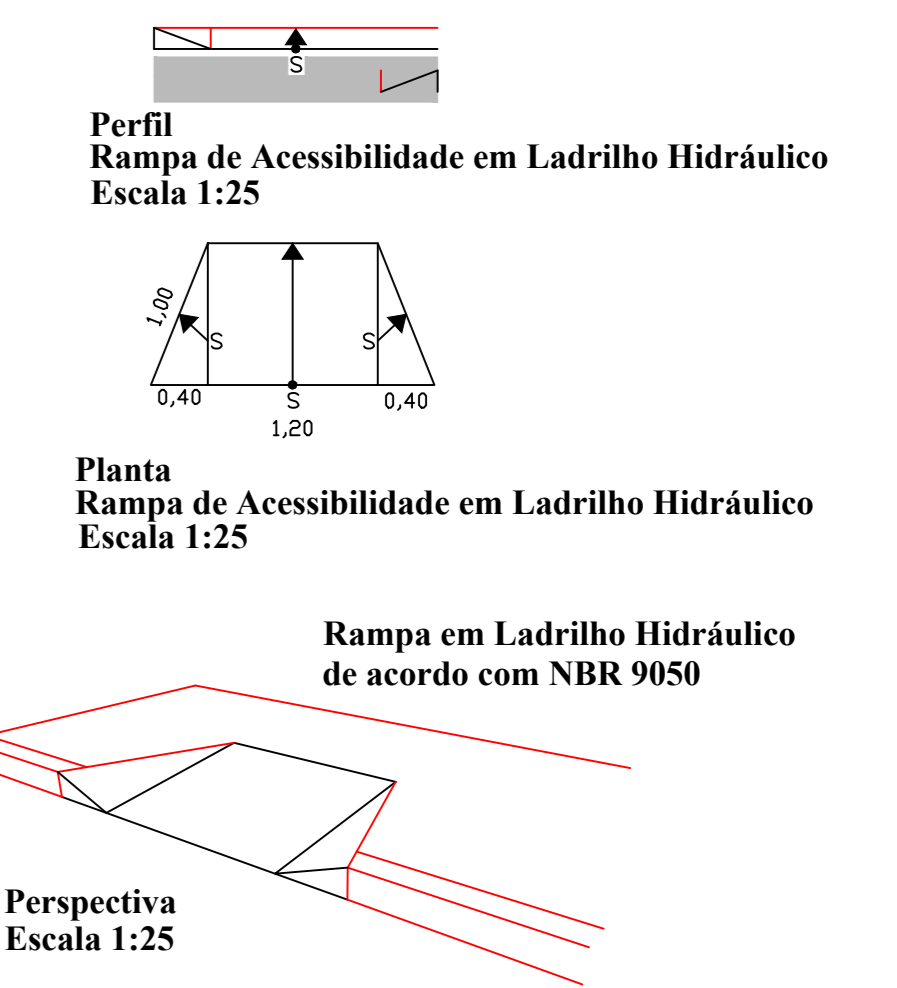
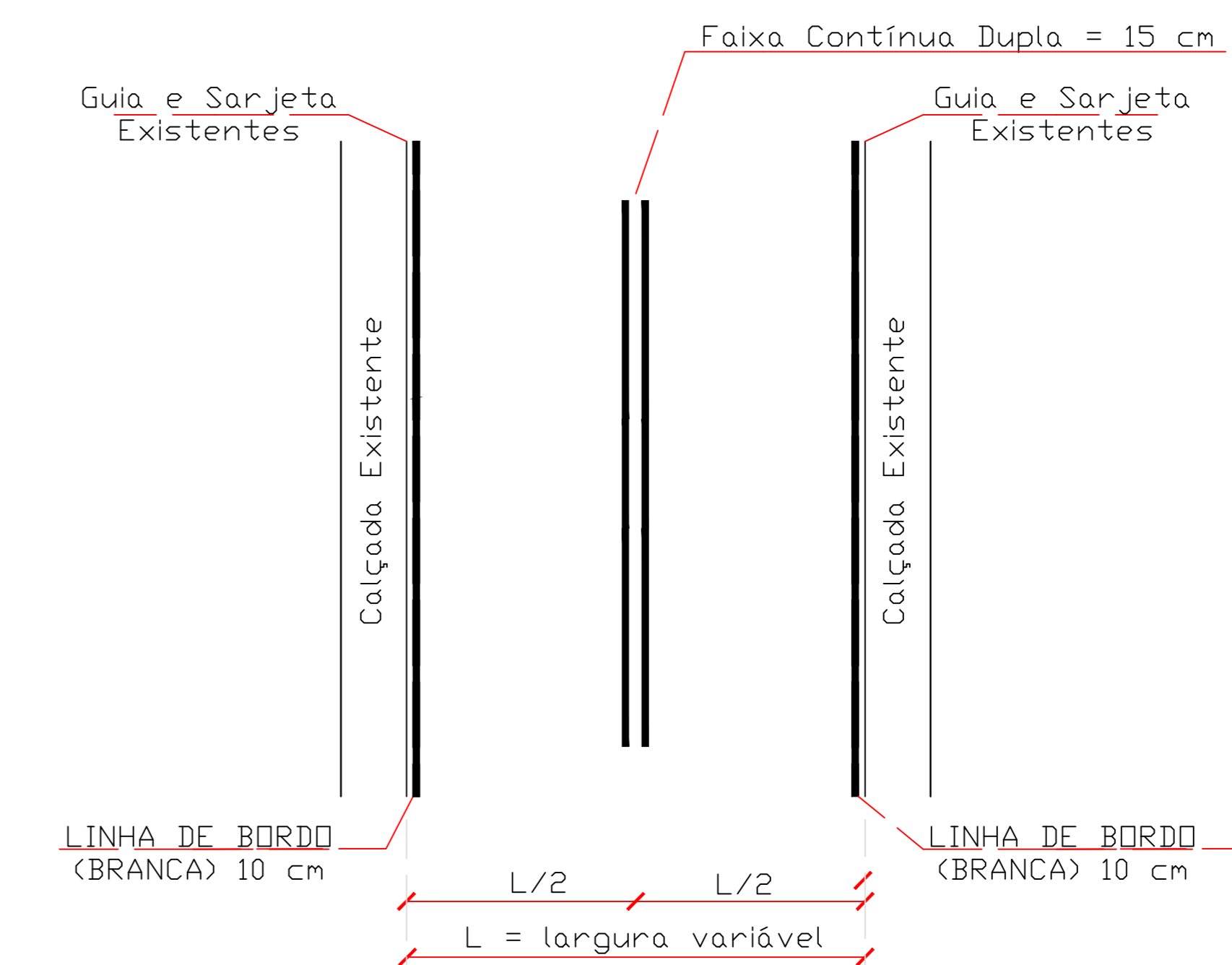


SINAIS DE REGULAMENTAÇÃO - CONTRAN		
NOME	CÓDIGO	SINAL
PARADA OBRIGATÓRIA	R-1	
SALIÊNCIA OU LOMBADA	A-18	
SENTIDO PROIBIDO	R-3	

SESSÃO TIPO



SESSÃO TIPO



**Projeto Sinalização** Folha Única

Assunto: **Recape Asfáltico em Diversas Ruas do Município**

Local: **Diversas Ruas do Município**  
**Águas de Lindóia - S.P.**

Proprietário: **Prefeitura Municipal de Águas de Lindóia**

**Quadro de Áreas:**

<b>Sinalização Horizontal:</b>	
Rua Mogi Mirim .....	312,32 m <sup>2</sup>
Rua Sorocaba .....	41,40 m <sup>2</sup>
Rua Itatiba .....	51,56 m <sup>2</sup>
Rua das Turmalinas .....	22,87 m <sup>2</sup>
Rua Fernando de Noronha .....	58,04 m <sup>2</sup>
Rua São Paulo .....	88,41 m <sup>2</sup>
<b>TOTAL .....</b>	<b>736,73 m<sup>2</sup></b>

Oleário que a aprovação deste projeto não implica no reconhecimento por parte da Prefeitura Municipal do direito de propriedade do terreno.

Prefeitura Municipal de Águas de Lindóia  
Proprietário

Eng. Civil: José Roberto Mazutti Kosmei  
CREA: 0601490022  
Responsável Técnico pelo Projeto

Roberto Luiz Smeccellato  
Secretário Municipal de Trânsito,  
Transporte e Mobilidade Urbana

ART: 280272301/00945875