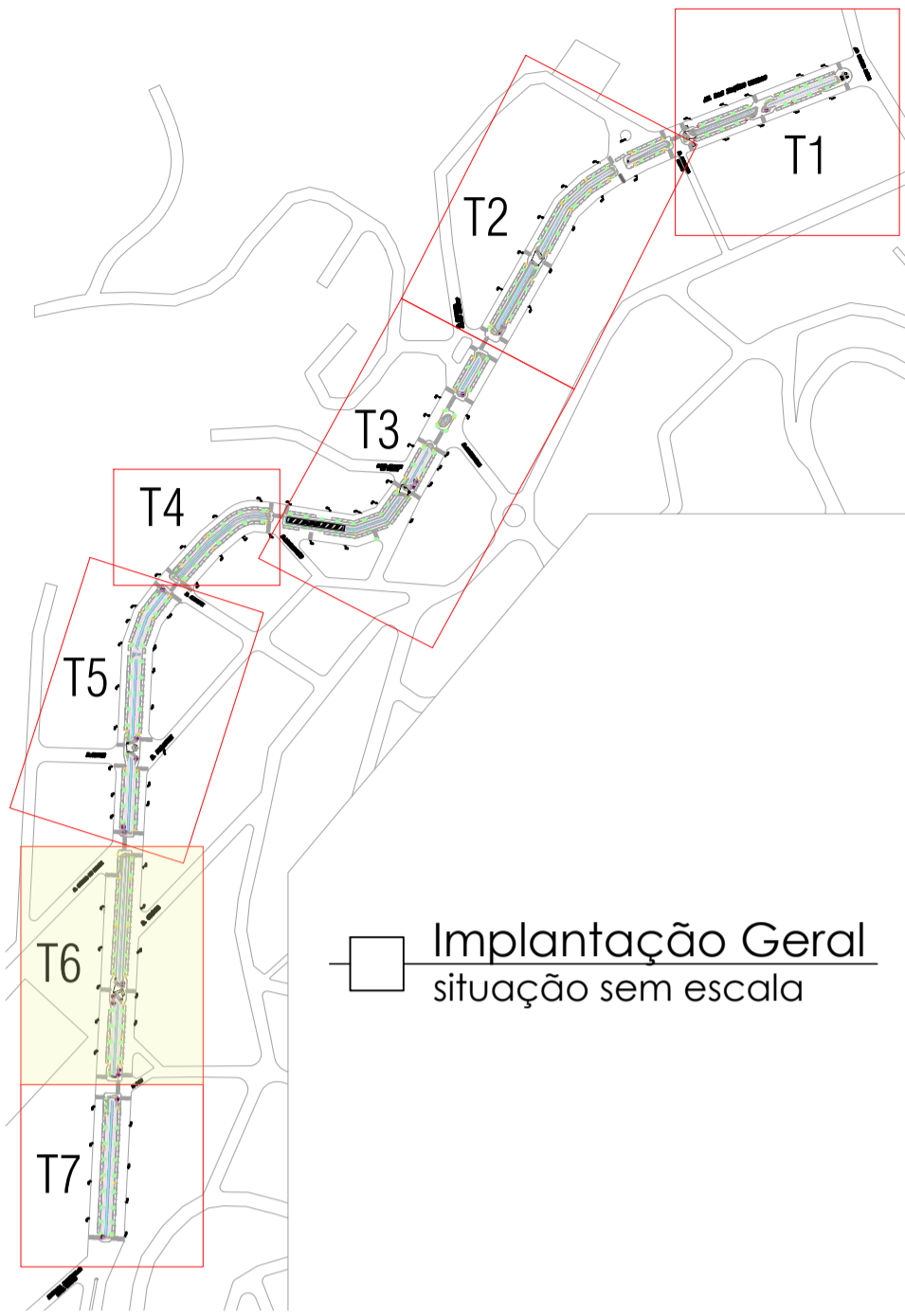


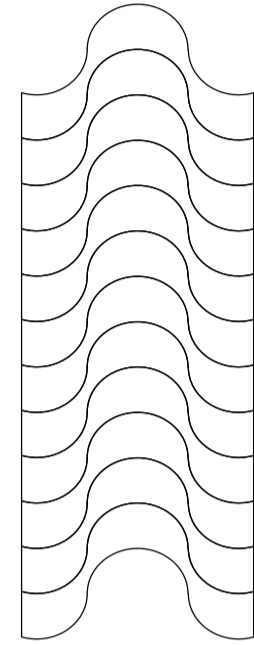
IMPLANTAÇÃO GERAL  
SETORIZAÇÃO DO PROJETO



T-6 (TRECHO 06)  
Inicia-se na Rua Estado de Israel e termina na Rua Pará.  
Área de Projeto: 1641,76 m<sup>2</sup>

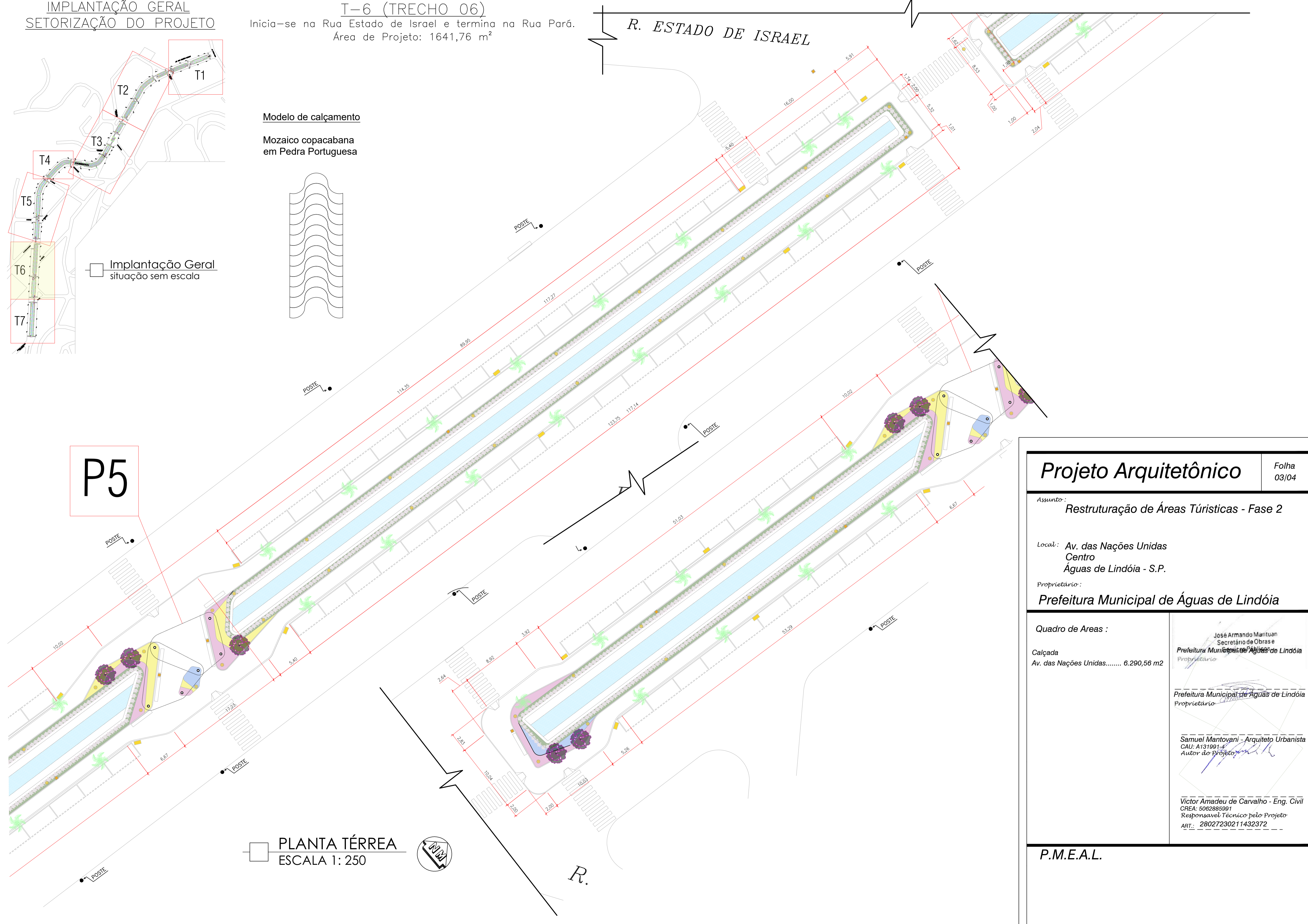
Modelo de calçamento

Mozaico copacabana  
em Pedra Portuguesa




R. ESTADO DE ISRAEL

P5



PLANTA TÉRREA  
ESCALA 1: 250



**Projeto Arquitetônico** Folha 03/04

Assunto: **Restrução de Áreas Turísticas - Fase 2**

Local: **Av. das Nações Unidas  
Centro  
Águas de Lindóia - S.P.**

Proprietário: **Prefeitura Municipal de Águas de Lindóia**

Quadro de Areas :  
Calçada  
Av. das Nações Unidas..... 6.290,56 m<sup>2</sup>

José Armando Mantuan  
Secretário de Obras e  
Prefeitura Municipal de Águas de Lindóia  
Proprietário

Prefeitura Municipal de Águas de Lindóia  
Proprietário

Samuel Mantovani - Arquiteto Urbanista  
CAU: A131991-4  
Autor do Projeto

Victor Amadeu de Carvalho - Eng. Civil  
CREA: 5062885991  
Responsável Técnico pelo Projeto  
ART: 28027230211432372

**P.M.E.A.L.**