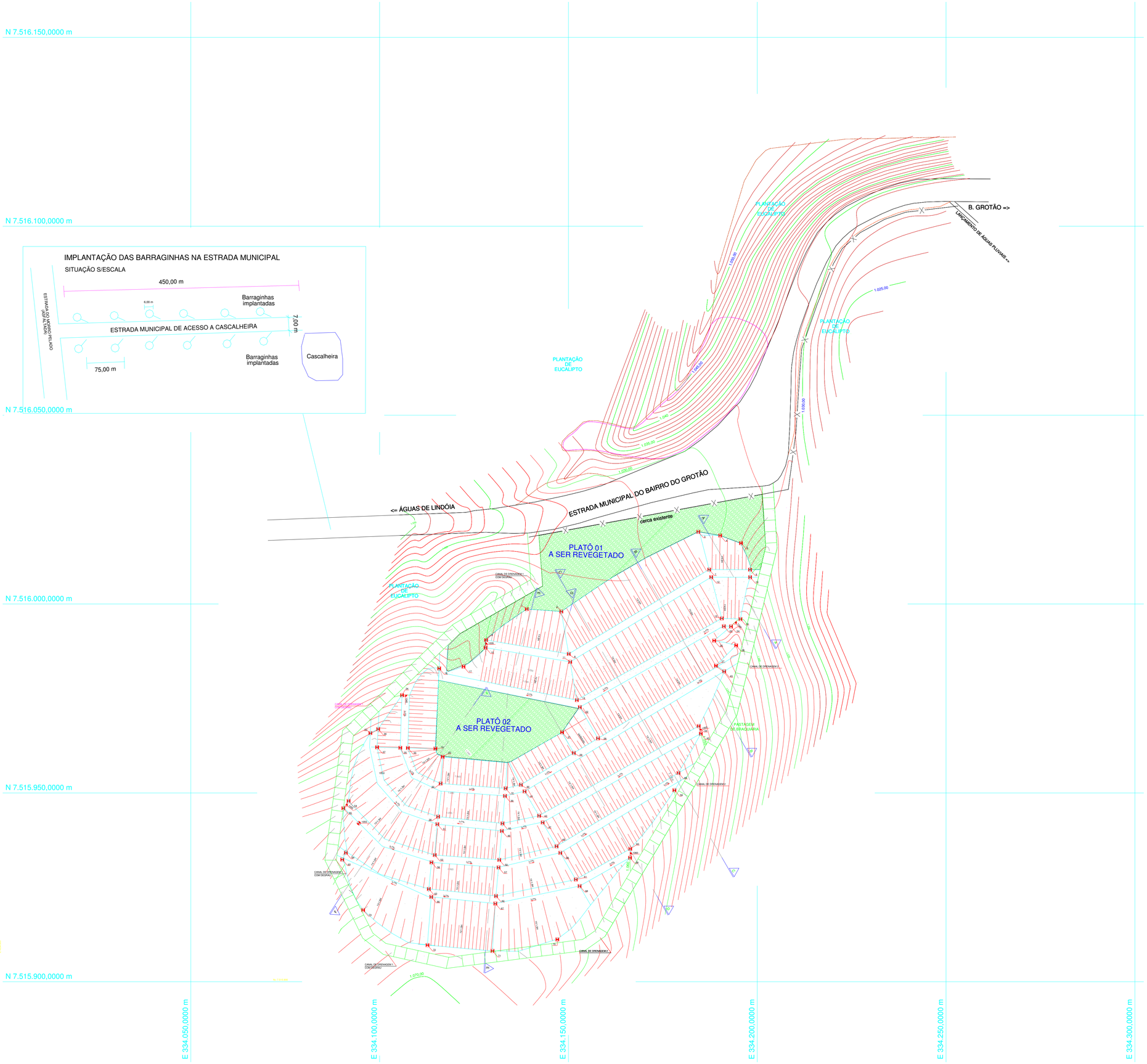

MÓDULOS PLANTIO NOS PLATÔS

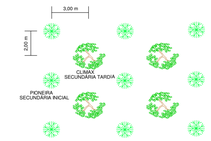

ESQUEMA DE PLANTIO
(MODELO EM QUINCÔNCIO)
S/ ESCALA

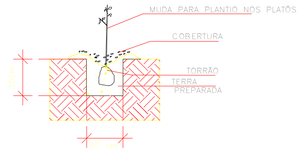

DETALHE DE PLANTIO
S/ ESCALA

Escala Gráfica:

0m 2,50 5 7,50 10 12,50 15 20 25 37,50 50

Título:	Folha:
PROJETO COMPLETO	03/04

Objetivo:
PLANO DE RECUPERAÇÃO DE ÁREA DEGRADADA - PRAD CASCALHEIRA
PLANTA DE RETALUDAMENTO

Município:
ÁGUAS DE LINDÓIA

Proprietários:
PREFEITURA MUNICIPAL DE ÁGUAS DE LINDÓIA

Imóvel:
CASCALHEIRA - MORRO PELADO

Escala:	Data:	Estado:
1 / 500	10/06/2017	SÃO PAULO

Situação:
VIDE PLANTA DE LOCALIZAÇÃO

Proprietários:
PREFEITURA MUNICIPAL DE ÁGUAS DE LINDÓIA

Resp. Técnico:
RICARDO AUGUSTO DE SOUZA
ENGENHEIRO AGRÔNOMO
ENGENHEIRO AGRIMENSOR
CREA 5061027683/D
ART Nº 92221220131742930

Quadro de Áreas:
VIDE PLANILHAS

Aprovações:

A1 = (841 X 594)

Este desenho foi elaborado utilizando uma versão original de sistema proprietário para Cálculos, Desenho e Posição Geográfica Matriz. TopoCRAN 8.9.2.11 - Licença de Uso - 2016 - Licenciado a: RICARDO AUGUSTO DE SOUZA