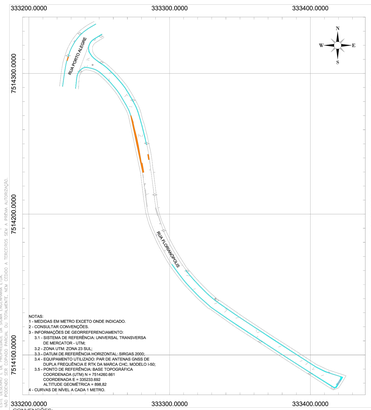

CONVENÇÕES:

MEIO FIO	POÇO DE VISITA	RECAPEAMENTO	ÁREA CONCRETAD
MURO	POSTES (Energia) (Iluminação) (Parada)	BOCA DE LOBO	LIMITE RECAPEAMENTO
SARJETA	RAMPA	CIRCULAR	

TABELA

SIGMA ENGENHARIA

R. Juca Castelo, 345 - Osório Machado, Santa Rita do Sapucaí - MG, CEP: 37.540-000

(35) 3582-1082 | contato@sigmamg.com.br

TABELA DESCRITIVA

ITEM	QUANTIDADE
ÁREA RECAPEAMENTO	1.878,29m²
MEIO FIO	636,9 metros
SARJETA EXISTENTE	173,24 m²

SITUAÇÃO (S/E)

CONTEÚDO: LEVANTAMENTO TOPOGRÁFICO PLANIMÉTRICO

OBRA: PLANTA — MATRÍCULA: –

ENDEREÇO: RUA FLORIANÓPOLIS, MUNICÍPIO DE ÁGUAS DE LINDÓIA/SP — ÁREA LEVANTADA: 3.606,00 m²

PROPRIETÁRIO: PREFEITURA MUNICIPAL DE ÁGUAS DE LINDÓIA/SP, CNPJ: 01.616.520/0001-96 — COD. REF.: SGM758-2024-10.1.1 — REVISÃO: –

RESP. TÉC.: JOAQUIM REZENDE DE OLIVEIRA, ENGENHEIRO CIVIL - CREA - 5070611004-SP — ESCALA: 1:500 — UNIDADE: METRO

CLASSIFICAÇÃO: MARCOS CARLOS, JOÃO VITOR — DATA: AGOSTO/2024 — FOLHA: ÚNICA

SIGMA ENGENHARIA - contato@sigmamg.com.br

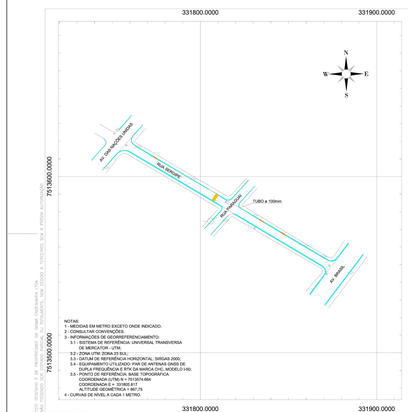

CONVENÇÕES:

MEIO FIO	BASE TOPOGRÁFICA	POÇO DE VISITA	TUBO
MURO	POSTES (Energia) (Iluminação) (Parada)	BOCA DE LOBO	RECAPEAMENTO
SARJETA	RAMPA	LIMITE RECAPEAMENTO	

TABELA

SIGMA ENGENHARIA

R. Juca Castelo, 345 - Osório Machado, Santa Rita do Sapucaí - MG, CEP: 37.540-000

(35) 3582-1082 | contato@sigmamg.com.br

TABELA DESCRITIVA

ITEM	QUANTIDADE
ÁREA RECAPEAMENTO	557,65 m²
MEIO FIO	256,96 metros
SARJETA EXISTENTE	117,89 m²

SITUAÇÃO (S/E)

CONTEÚDO: LEVANTAMENTO TOPOGRÁFICO PLANIMÉTRICO

OBRA: PLANTA — MATRÍCULA: –

ENDEREÇO: RUA SERGIPE, MUNICÍPIO DE ÁGUAS DE LINDÓIA/SP — ÁREA LEVANTADA: 2.273,39 m²

PROPRIETÁRIO: PREFEITURA MUNICIPAL DE ÁGUAS DE LINDÓIA/SP, CNPJ: 01.616.520/0001-96 — COD. REF.: SGM758-2024-10.1.1 — REVISÃO: –

RESP. TÉC.: JOAQUIM REZENDE DE OLIVEIRA, ENGENHEIRO CIVIL - CREA - 5070611004-SP — ESCALA: 1:500 — UNIDADE: METRO

CLASSIFICAÇÃO: MARCOS CARLOS, JOÃO VITOR — DATA: AGOSTO/2024 — FOLHA: ÚNICA

SIGMA ENGENHARIA - contato@sigmamg.com.br



TABELA

SIGMA ENGENHARIA

R. Juca Castelo, 345 - Osório Machado, Santa Rita do Sapucaí - MG, CEP: 37.540-000

(35) 3582-1082 | contato@sigmamg.com.br

TABELA DESCRITIVA

ITEM	QUANTIDADE
ÁREA RECAPEAMENTO	1.187,00 m²
MEIO FIO	336,75m
SARJETA EXISTENTE	85,12m

SITUAÇÃO (S/E)

CONTEÚDO: LEVANTAMENTO TOPOGRÁFICO PLANIMÉTRICO

OBRA: PLANTA — MATRÍCULA: –

ENDEREÇO: RUA ANÉL, MUNICÍPIO DE ÁGUAS DE LINDÓIA/SP — ÁREA LEVANTADA: 1.187,00 m²

PROPRIETÁRIO: PREFEITURA MUNICIPAL DE ÁGUAS DE LINDÓIA/SP, CNPJ: 01.616.520/0001-96 — COD. REF.: SGM758-2024-10.1.1 — REVISÃO: –

RESP. TÉC.: JOAQUIM REZENDE DE OLIVEIRA, ENGENHEIRO CIVIL - CREA - 5070611004-SP — ESCALA: 1:500 — UNIDADE: METRO

CLASSIFICAÇÃO: MARCOS CARLOS, JOÃO VITOR — DATA: AGOSTO/2024 — FOLHA: ÚNICA

SIGMA ENGENHARIA - contato@sigmamg.com.br

RUA PEDRO ALVARE
RUA FLORIANÓPOLIS
RUA SERGIPE
RUA ANÉL
RUA ANÉL
RUA SERGIPE
RUA FLORIANÓPOLIS
RUA PEDRO ALVARE