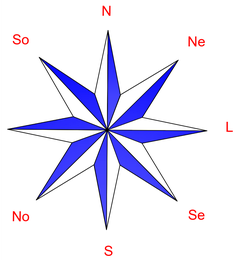

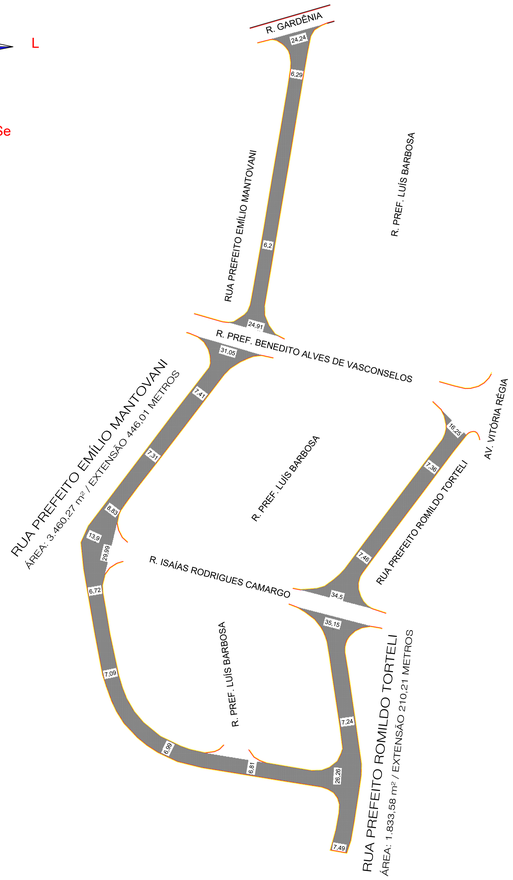

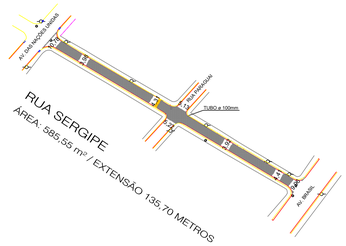

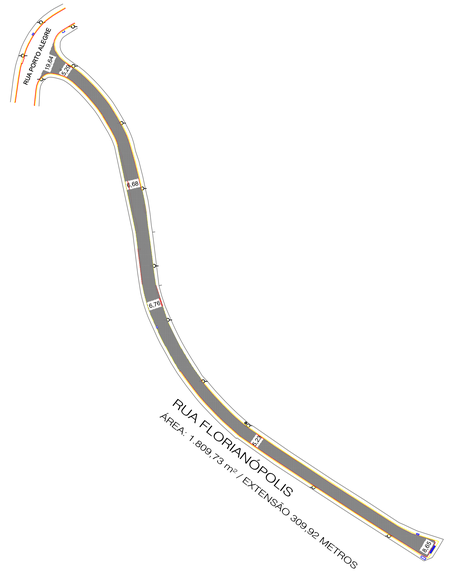

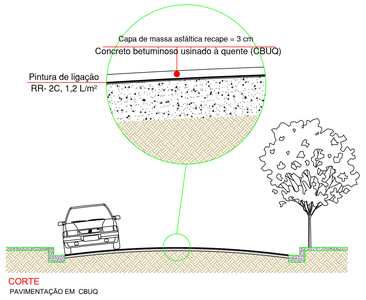

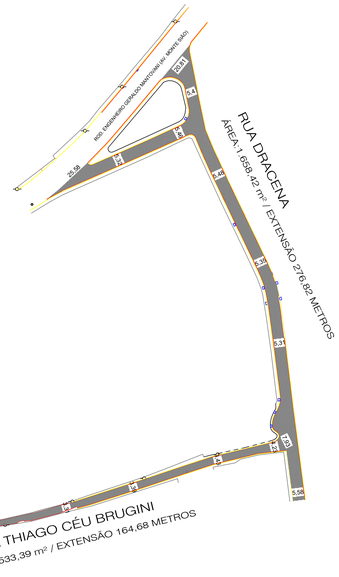

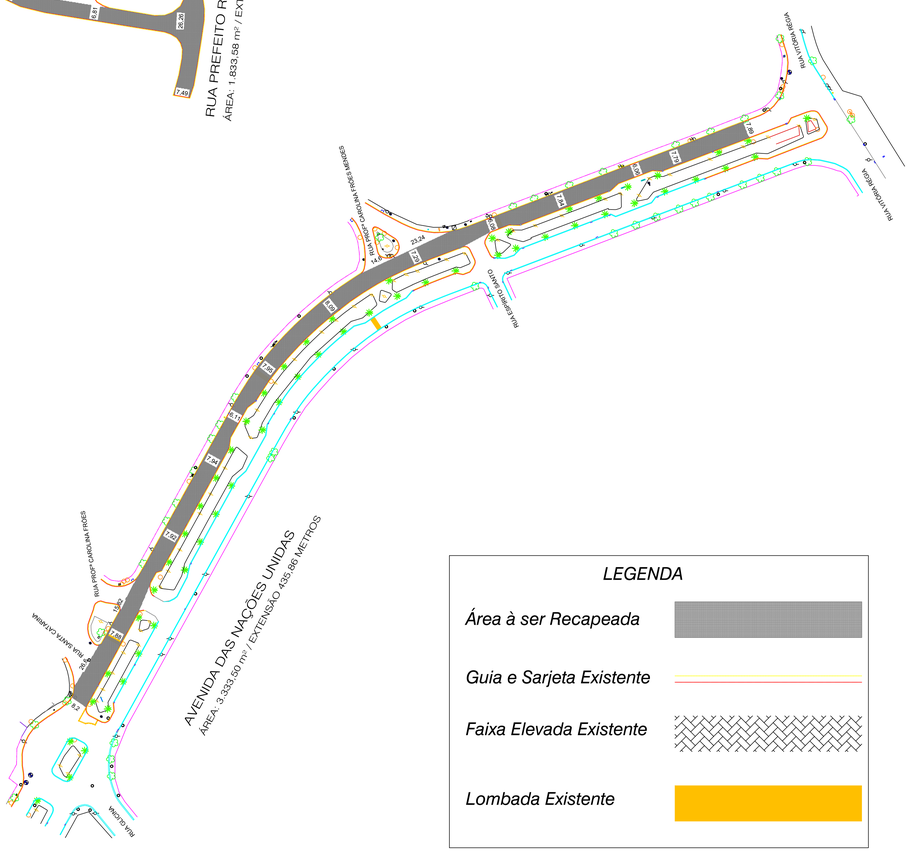

LEGENDA

- Área à ser Recapeada
- Guia e Sarjeta Existente
- Faixa Elevada Existente
- Lombada Existente

RECAPEAMENTO

AVENIDA VITÓRIA RÉGIA	4.733,81 M² - 498,42 ML
ALAMEDA ROTARY	1.524,09 M² - 172,59 ML
RUA CAMPOS DO JORDÃO	3.325,32 M² - 482,50 ML
AV. ACHILES MANTOVANI	7.256,80 M² - 718,94 ML
RUA LOURENÇO G. GUSSON	1.925,64 M² - 193,68 ML
RUA BENEDITA DE G. COLI	398,11 M² - 60,00 ML
RUA JOÃO JOAQUIM A. DE MORAES	386,05 M² - 60,00 ML
ESTRADA MORRO PELADO	3.457,81 M² - 406,81 ML
RUA PROFESSORA CAROLINA FRÓES	4.087,94 M² - 447,07 ML
RUA FLORIANÓPOLIS	1.809,73 M² - 309,92 ML
RUA SERGIPE	585,55 M² - 135,70 ML
RUA DRACENA	1.658,42 M² - 276,82 ML
VIELA THIAGO CÉU BRIGINI	533,39 M² - 164,68 ML
RUA PREFEITO EMÍLIO MANTOVANI	3.460,27 M² - 446,01 ML
RUA PREFEITO ROMILDO TORTELI	1.833,58 M² - 210,21 ML
AVENIDA DAS NAÇÕES UNIDAS	3.333,50 M² - 435,86 ML
RUA MIRASSOL	213,47 M² - 51,44 ML
TOTAL RECAPEAMENTO	40.523,48 M²
TOTAL SIN. HORIZONTAL	5.070,65 ML x 4 FAIXAS = 20.282,60 ML

RECAPEAMENTO ASFÁLTICO EM DIVERSAS RUAS DO MUNICÍPIO

ESCALA 1: 1000

Projeto Arquitetônico

Folha 02/02

Assunto :
Recapeamento Asfáltico em Diversas Ruas do Município

Local: Diversas Ruas
Águas de Lindóia - S.P.

Proprietário :
Prefeitura Municipal de Águas de Lindóia

Quadro de Areas :

RECAPEAMENTO ..... 40.523,48 M²
SINALIZAÇÃO VIÁRIA .....20.282,60 M

Declaro que a aprovação deste projeto não implica no reconhecimento por parte da Prefeitura Municipal, do direito de propriedade do terreno.

Prefeitura Municipal de Águas de Lindóia
Proprietário

Documento assinado digitalmente
VICTOR AMADEU DE CARVALHO
Data: 01/10/2024 12:40:50-0300
Verifique em https://validar.iti.gov.br

Eng. Civil: Victor Amadeu de Carvalho
CREA: 5062885991
Responsavel-Técnico

P.M.E.A.L.

Data - 30/09/2024