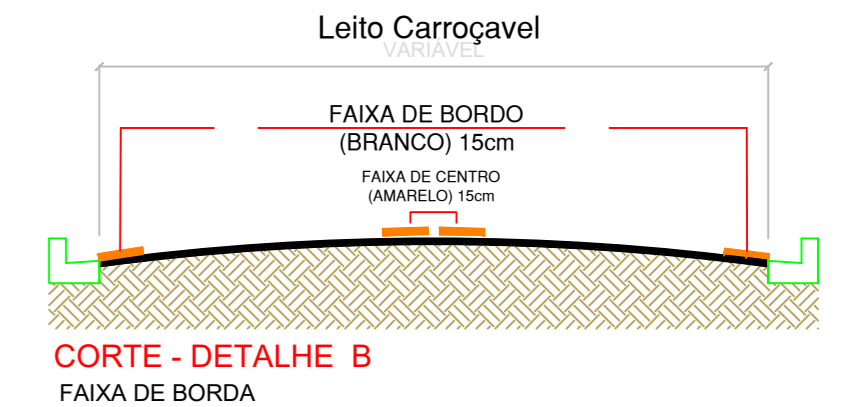

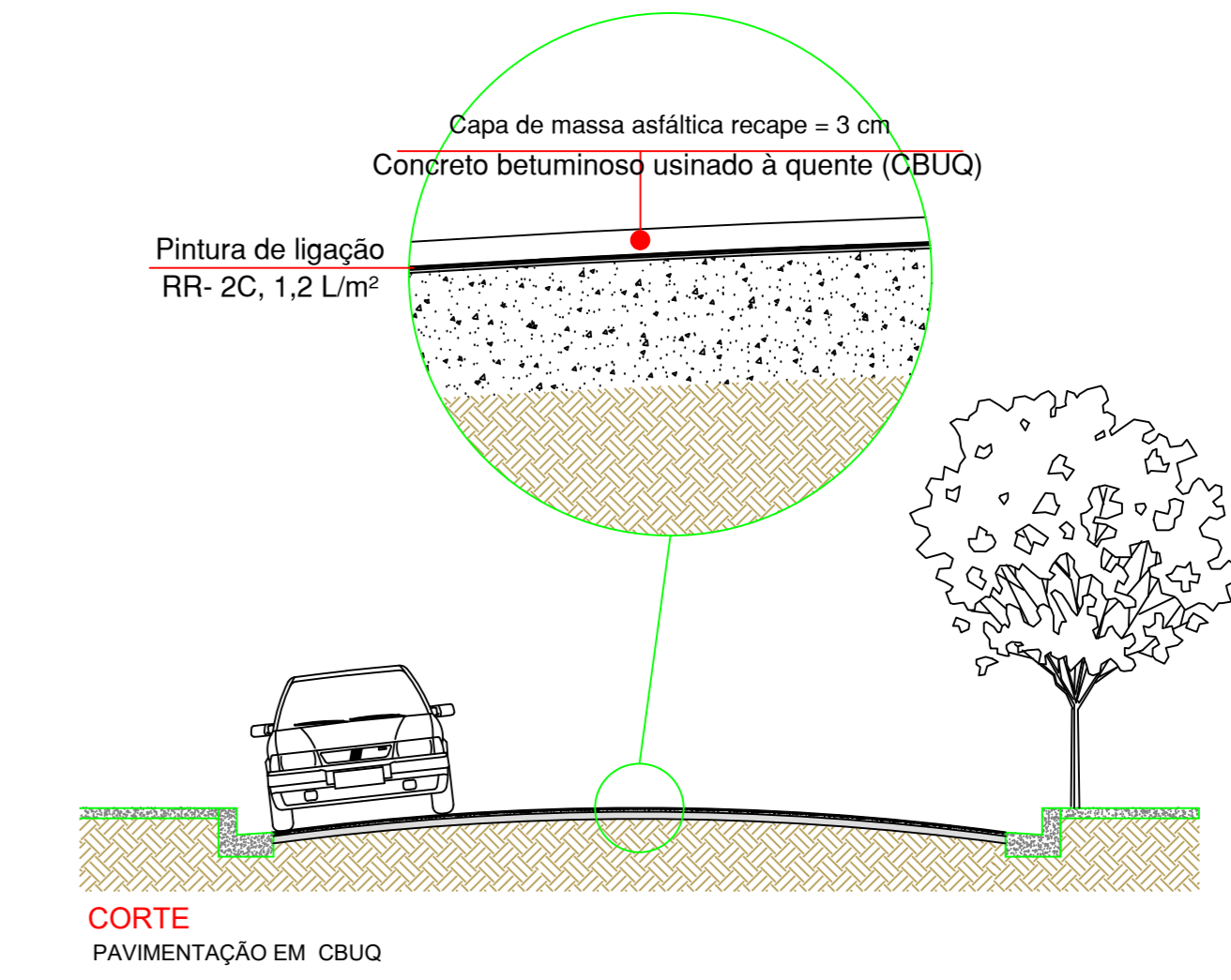


LEGENDA	
Área à ser Recapeada	
Guia e Sarjeta Existente	
Faixa Elevada Existente	
Lombada Existente	



RECAPEAMENTO ASFÁLTICO EM
DIVERSAS RUAS DO MUNICÍPIO

ESCALA 1: 1000

RECAPEAMENTO	
AVENIDA VITÓRIA RÉGIA	4.733,81 M ² - 498,42 ML
ALAMEDA ROTARY	1.524,09 M ² - 172,59 ML
RUA CAMPOS DO JORDÃO	3.325,32 M ² - 482,50 ML
AV. ACHILES MANTOVANI	8.501,46 M ² - 820,07 ML
RUA LOURENÇO G. GUSSON	1.925,64 M ² - 193,68 ML
RUA BENEDITA DE G. COLI	398,11 M ² - 60,00 ML
RUA JOÃO JOAQUIM A. DE MORAES	386,05 M ² - 60,00 ML
ESTRADA MORRO PELADO	3.457,81 M ² - 406,81 ML
RUA PROFESSORA CAROLINA FRÖES	4.087,94 M ² - 447,07 ML
RUA FLORIANÓPOLIS	1.809,73 M ² - 309,92 ML
RUA SERGIPE	585,55 M ² - 135,70 ML
RUA DRACENA	1.658,42 M ² - 276,82 ML
VIELA THIAGO CÉU BRIGINI	533,39 M ² - 164,68 ML
RUA PREFEITO EMÍLIO MANTOVANI	3.460,27 M ² - 446,01 ML
RUA PREFEITO ROMILDO TORTELI	1.833,58 M ² - 210,21 ML
AVENIDA DAS NAÇÕES UNIDAS	3.333,50 M ² - 435,86 ML
RUA MIRASSOL	213,47 M ² - 51,44 ML
TOTAL RECAPEAMENTO	41.768,14 M ²
TOTAL SIN. HORIZONTAL	5.171,78 ML x 4 FAIXAS = 20.687,12 ML

Projeto Arquitetônico

Folha
02/02

Assessor:
**Recapeamento Asfáltico
em Diversas Ruas do Município**

Local:
Diversas Ruas
Águas de Lindóia - S.P.

Proprietário:
Prefeitura Municipal de Águas de Lindóia

Quadro de Áreas:

RECAPEAMENTO 41.768,14 M²
SINALIZAÇÃO VIÁRIA 20.687,12 M

Declaramos que a execução deste projeto não implica no reconhecimento por parte da Prefeitura Municipal, do destino da propriedade do terreno.

Prefeitura Municipal de Águas de Lindóia
Proprietário:

Eng. Civil: Victor Amadeu de Carvalho
CREA: 506288591
Responsável Técnico

P.M.E.A.L.