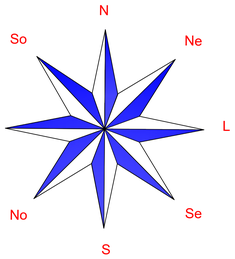

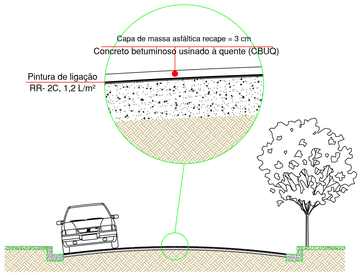

CORTE
PAVIMENTAÇÃO EM CBUQ

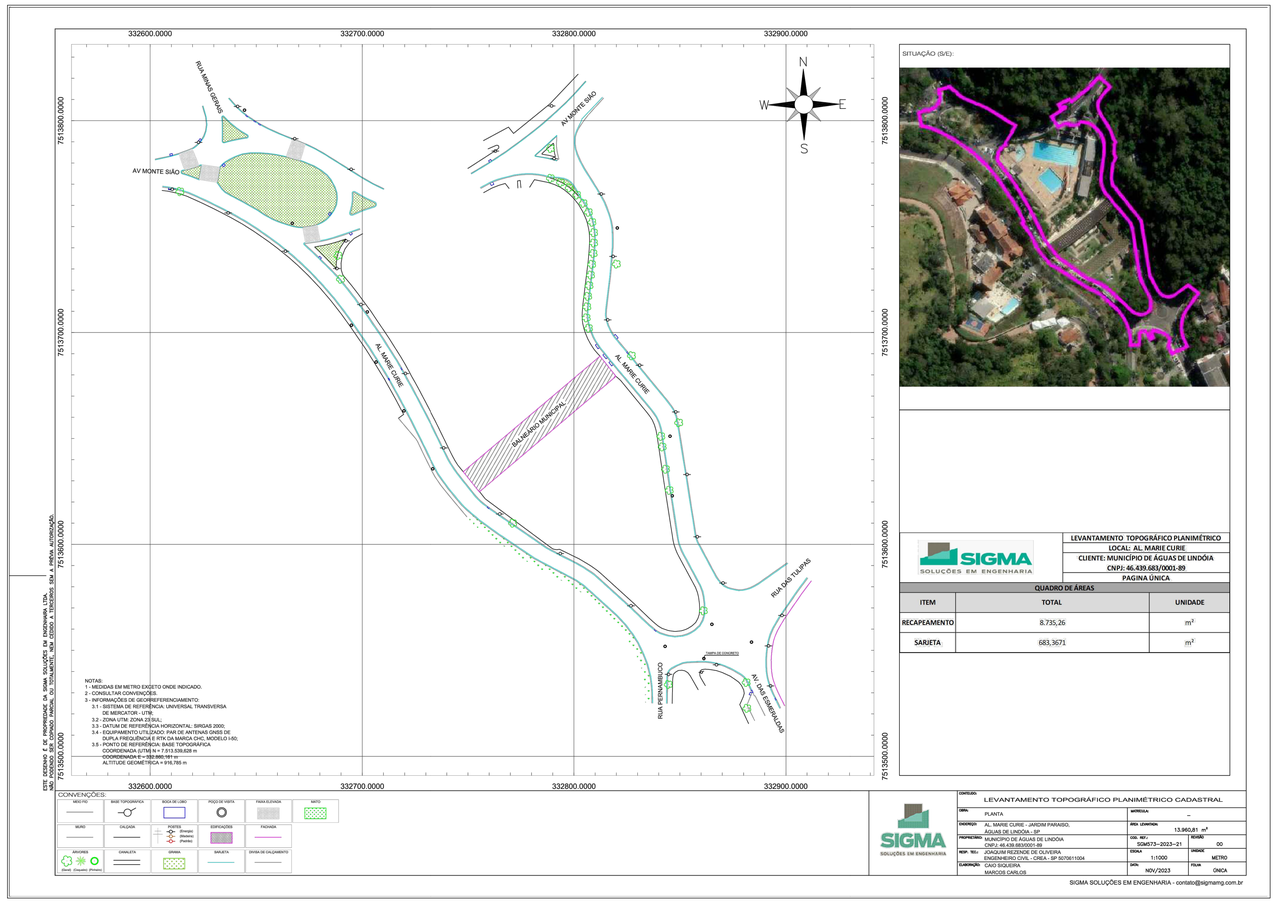

ITEM	TOTAL	UNIDADE
RECAPEAMENTO	8.735,26	m²
SARJETA	683,3671	m²

CONTEÚDO:	LEVANTAMENTO TOPOGRÁFICO PLANIMÉTRICO CADASTRAL		
ÓBRA:	PLANTA	ÁREA:	–
ENDEREÇO:	AL. MARIE CURIE - JARDIM PARAISO, ÁGUAS DE LINDÓIA - SP	ÁREA LEVANTADA:	13.960,81 m²
PROPRIETÁRIO:	MUNICÍPIO DE ÁGUAS DE LINDÓIA CNPJ: 46.439.683/0001-89	COD. REV.: SGM573–2023–21	REVISÃO: 00
RESP. TÉC.:	JOAQUIM REZENDE DE OLIVEIRA ENGENHEIRO CIVIL - CREA - SP 5070611004	ESCALA: 1:1000	UNIDADE: METRO
ELABORAÇÃO:	CAIO SIQUEIRA MARCOS CARLOS	DATA: NOV/2023	FOLHA: ÚNICA

SIGMA SOLUÇÕES EM ENGENHARIA - contato@sigmamg.com.br

LEVANTAMENTO TOPOGRÁFICO
ALAMEDA MARIE CURIE E ADJACENTES
SEM ESCALA

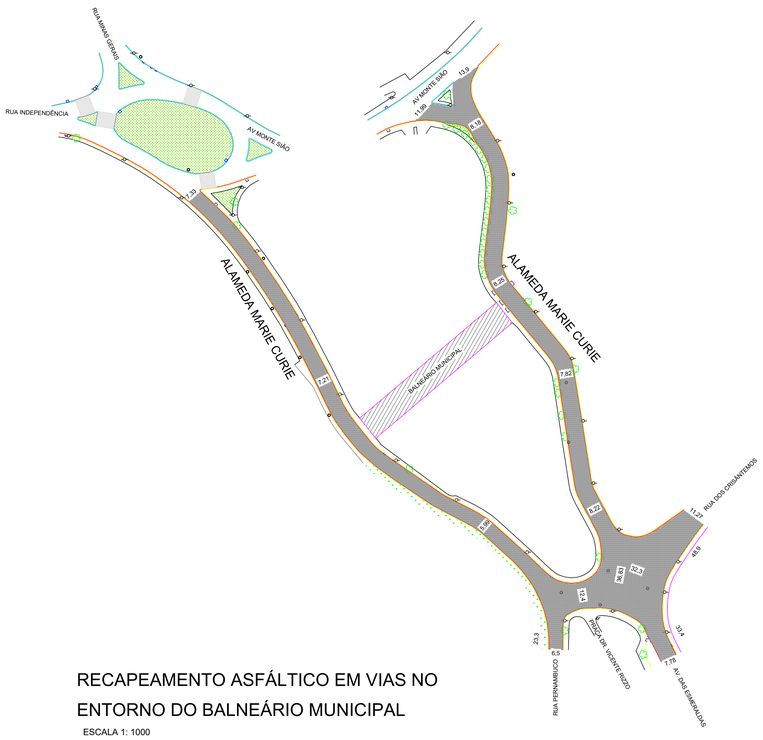

RECAPEAMENTO ASFÁLTICO EM VIAS NO ENTORNO DO BALNEÁRIO MUNICIPAL
ESCALA 1: 1000

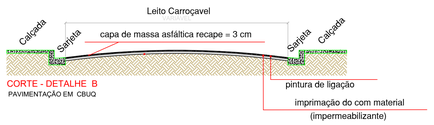

CORTE - DETALHE B
PAVIMENTAÇÃO EM CBUQ

CORTE - DETALHE B
FAIXA DE BORDA

LEGENDA

Área à ser Recapeada

Guia e Sarjeta Existente

Faixa Elevada Existente

RECAPEAMENTO / SINALIZAÇÃO

ALAMEDA MARIE CURIE NOS DOIS SENTIDOS DE TRÂNSITO E ENTRONCAMENTOS COM A RUA PERNAMBUCO, AV. DAS ESMERALDAS E RUA DOS CRISÂNTEMOS ... 6.049,62 M² - 707,78 M

TOTAL RECAPE ..... 6.049,62 M²
TOTAL SINALIZAÇÃO ..... (707,78-78)x2)+(78x4) = 1.571,56 M

BAIRRO CENTRO / JDPARAÍSO

Projeto Arquitetônico

Folha Única

Assunto :
Recapeamento Asfáltico em Vias no Entorno do Balneário Municipal

Local : Bairro Centro / Jd. Paraiso
Águas de Lindóia - S.P.

Proprietário :
Prefeitura Municipal de Águas de Lindóia

Quadro de Areas :

RECAPEAMENTO ..... 6.049,62 M²
SINALIZAÇÃO VIÁRIA ..... 1.571,56 M

Declaro que a aprovação deste projeto não implica no reconhecimento por parte da Prefeitura Municipal, do direito de propriedade do terreno.

Prefeitura Municipal de Águas de Lindóia
Proprietário

gov.br Documento assinado digitalmente
VICTOR AMADEU DE CARVALHO
Data: 25/07/2024 11:20:29-0300
Verifique em https://validar.iti.gov.br

Eng. Civil: Victor Amadeu de Carvalho
CREA: 5062885991
Responsavel Técnico

ART: 2620241249391

P.M.E.A.L.

Data - 18/07/2024